



义务教育教科书

地理图册

DILI TUCE

八年级 下册



中国地图出版社

义务教育教科书

地理图册

八年级 下册

中国地图出版社

主 编 田 忠 钟作慈
责任编辑 李红梅
制 图 李 晖
晕 渲 吴劲松
封面设计 徐海燕
审 校 许丛华 李 斌
复 审 肖 简
审 订 左 伟 孙冬冬

绿色印刷 保护环境 爱护健康

亲爱的同学们：

你们手中的这本教科书采用绿色印刷标准印制，在它的封底印有“绿色印刷产品”标志。从2013年秋季学期起，北京地区出版并使用的义务教育阶段中小学教科书全部采用绿色印刷。

按照国家环境标准（HJ2503—2011）《环境标志产品技术要求 印刷 第一部分：平版印刷》，绿色印刷选用环保型纸张、油墨、胶水等原辅材料，生产过程注重节能减排，印刷产品符合人体健康要求。

让我们携起手来，支持绿色印刷，选择绿色印刷产品，共同关爱环境，一起健康成长！

北京市绿色印刷工程

目 录

序 图 世界地形	2
世界的国家和地区	4

第五章 认识亚洲 6~11

第一节 地理位置和地形	6
第二节 水系和气候	10

第六章 认识地区 12~21

第一节 东南亚	12
第二节 西亚	14
第三节 撒哈拉以南非洲	16
第四节 欧洲西部	18
第五节 南极地区和北极地区	20

第七章 认识国家 22~33

第一节 日本	22
第二节 印度(选学)	24
第三节 澳大利亚	26
第四节 俄罗斯	28
第五节 美国	30
第六节 巴西	32

参考资料一 欧洲	34
参考资料二 非洲	36
参考资料三 大洋洲	38
参考资料四 北美洲	40
参考资料五 南美洲	42
附 录 世界各国国旗	44

世界地形

1 : 85 000 000

0 850 1700千米





世界的国家和地区

1 : 85 000 000

0 850 1700千米



- 以数字代
- 1 爱沙尼亚
 - 2 拉脱维亚
 - 3 格鲁吉亚
 - 4 亚美尼亚
 - 5 阿塞拜疆
 - 6 吉尔吉斯斯坦
 - 7 塔吉克斯坦
 - 8 克什米尔
 - 9 黎巴嫩



表 的 国 家 和 地 区 的 名 称

- | | | | | | |
|-------------|----------|--------|--------------|---------------|------------|
| 10 巴勒斯坦 | 13 布基纳法索 | 16 卢旺达 | 19 波多黎各 (美) | 22 多米尼克 | 25 库拉索 (荷) |
| 11 以色列 | 14 多哥 | 17 布隆迪 | 20 维尔京群岛 (美) | 23 圣卢西亚 | |
| 12 阿拉伯联合酋长国 | 15 贝宁 | 18 马拉维 | 21 圣基茨和尼维斯 | 24 圣文森特和格林纳丁斯 | |

第1节 地理位置和地形



亚洲在世界中的位置和范围



亚洲的地理分区



亚洲的国家和地区







亚洲地理知识拾萃

名称含义：全称亚细亚洲，“亚细亚”在古腓尼基语中意为“太阳升起的地方”。

面积与国家：约4 400万平方千米，世界上面积最大的洲，包括48个国家和地区。

主要山脉：喜马拉雅山脉、昆仑山脉、阿尔泰山脉。

主要河流：长江、黄河、湄公河、勒拿河、鄂毕河、叶尼塞河、印度河、幼发拉底河。

青藏高原：平均海拔4 000米以上，世界最高的高原，素有“世界屋脊”之称。

珠穆朗玛峰：海拔8 844.43米，世界最高峰。

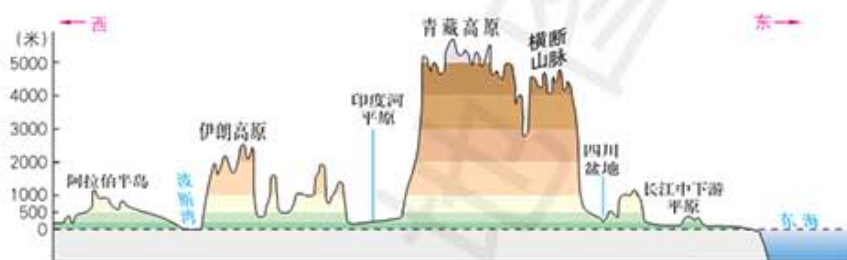
里海：世界第一大湖，最大咸水湖。

阿拉伯半岛：面积约300万平方千米，世界最大半岛。

亚洲的地势



亚洲地形剖面（沿北纬30°纬线）



世界最高的高原——青藏高原

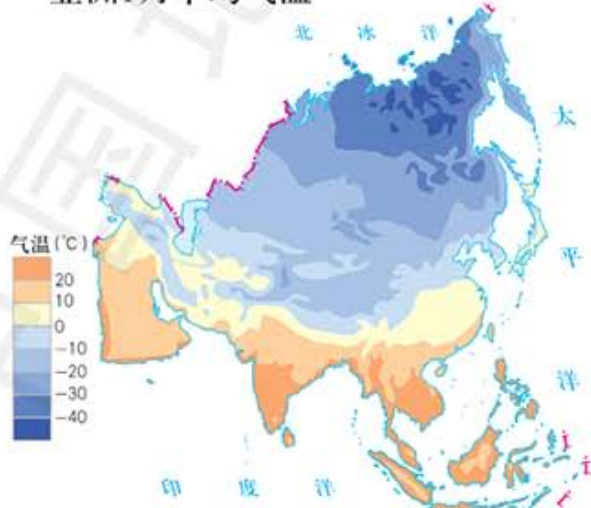
亚洲最大的平原——
西西伯利亚平原

第2节 水系和气候

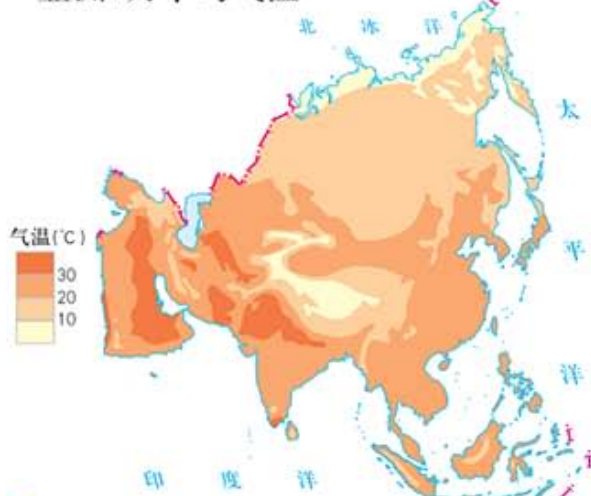
亚洲的水系



亚洲1月平均气温



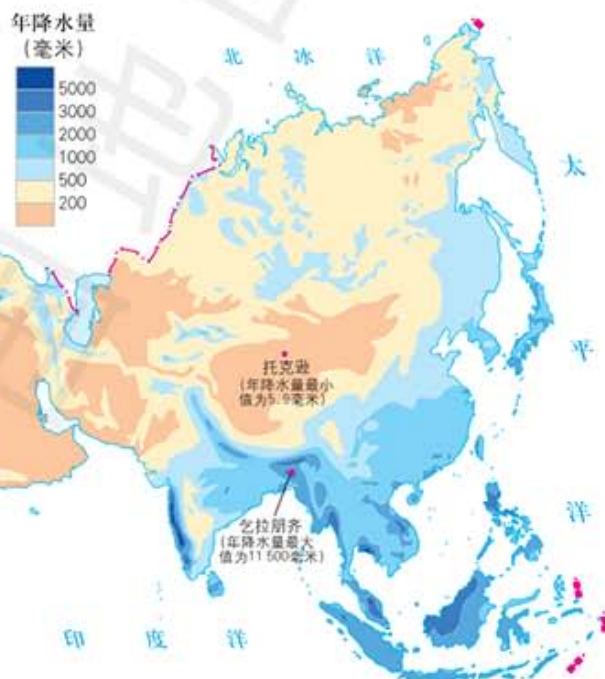
亚洲7月平均气温



亚洲气候类型

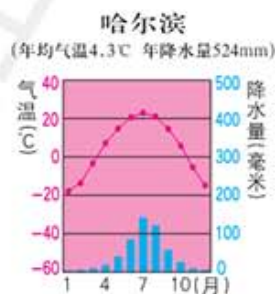


亚洲年降水量

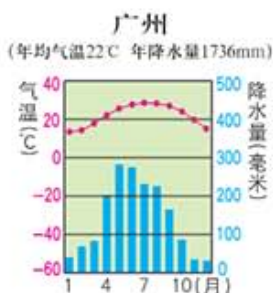




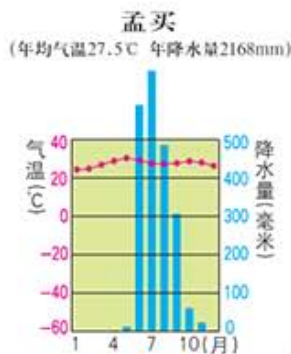
亚洲季风区三地气温曲线和降水量柱状图



哈尔滨1月景观

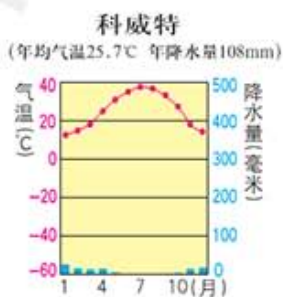


广州1月景观

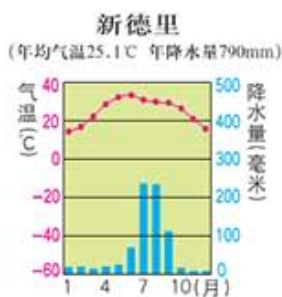


孟买1月景观

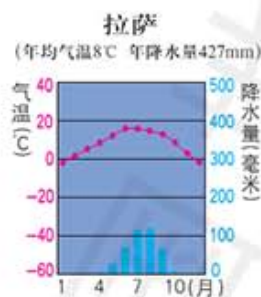
亚洲北纬30°附近四地气温曲线和降水量柱状图



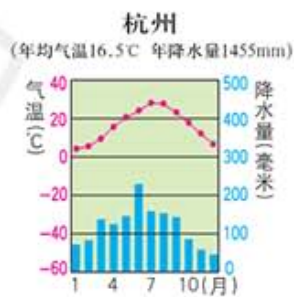
科威特自然景观



新德里自然景观



拉萨自然景观



杭州自然景观

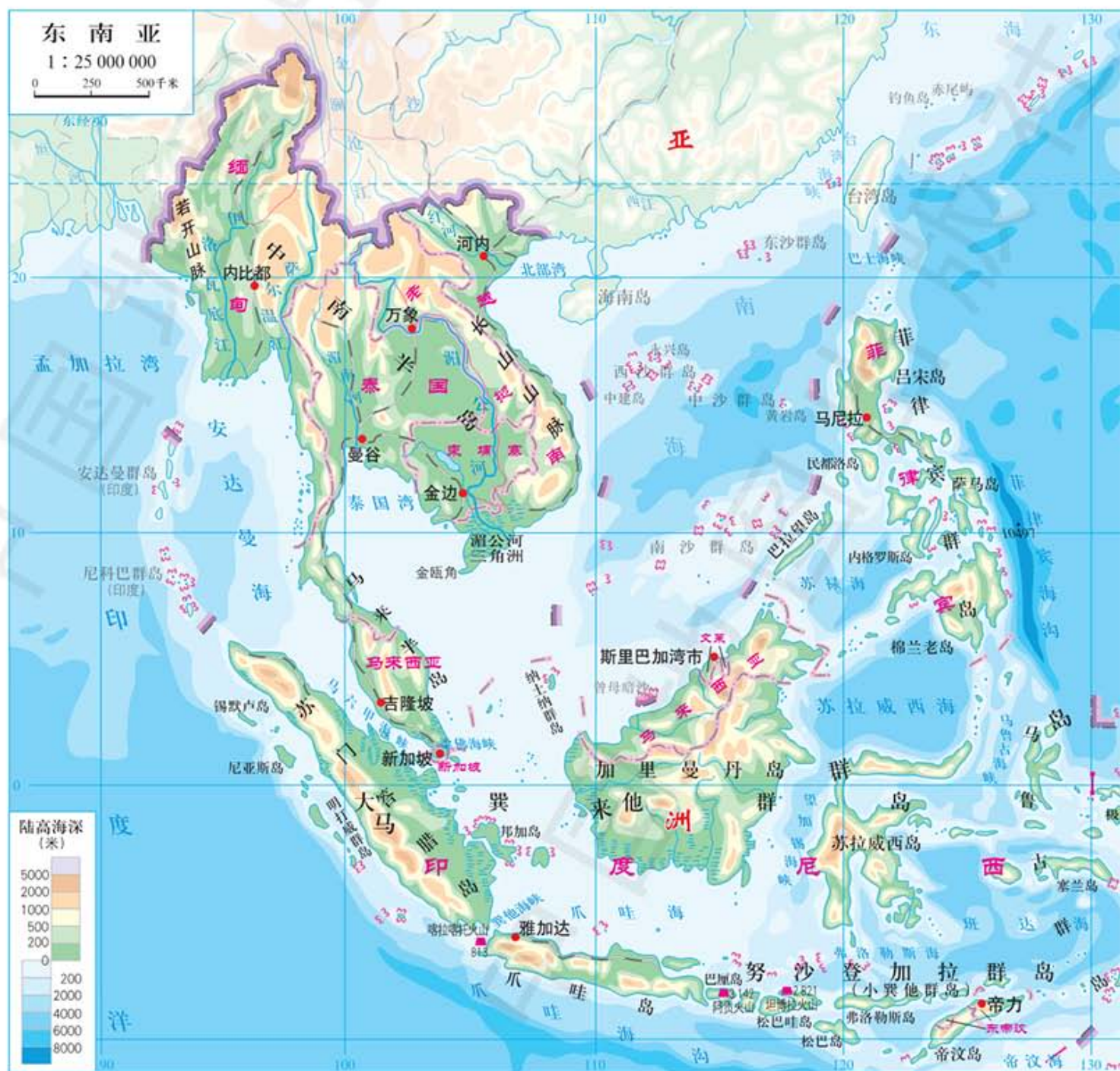
第 1 节 东南亚



东南亚在世界上的位置



繁忙的马六甲海峡

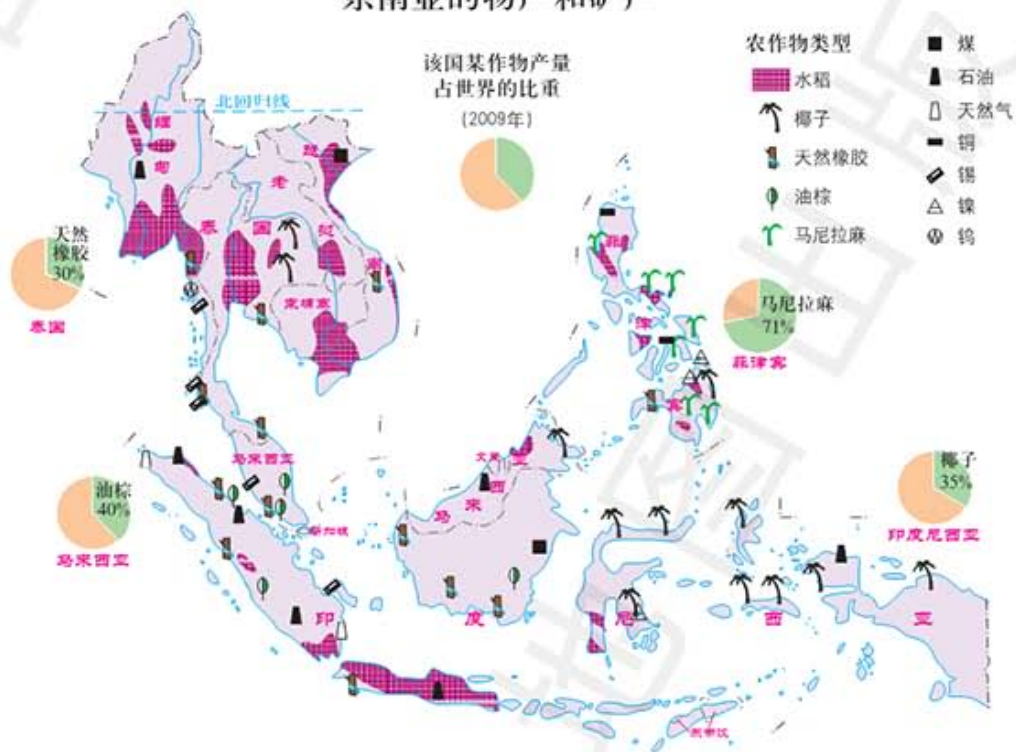




东南亚的华人分布



东南亚的物产和矿产



收获油棕



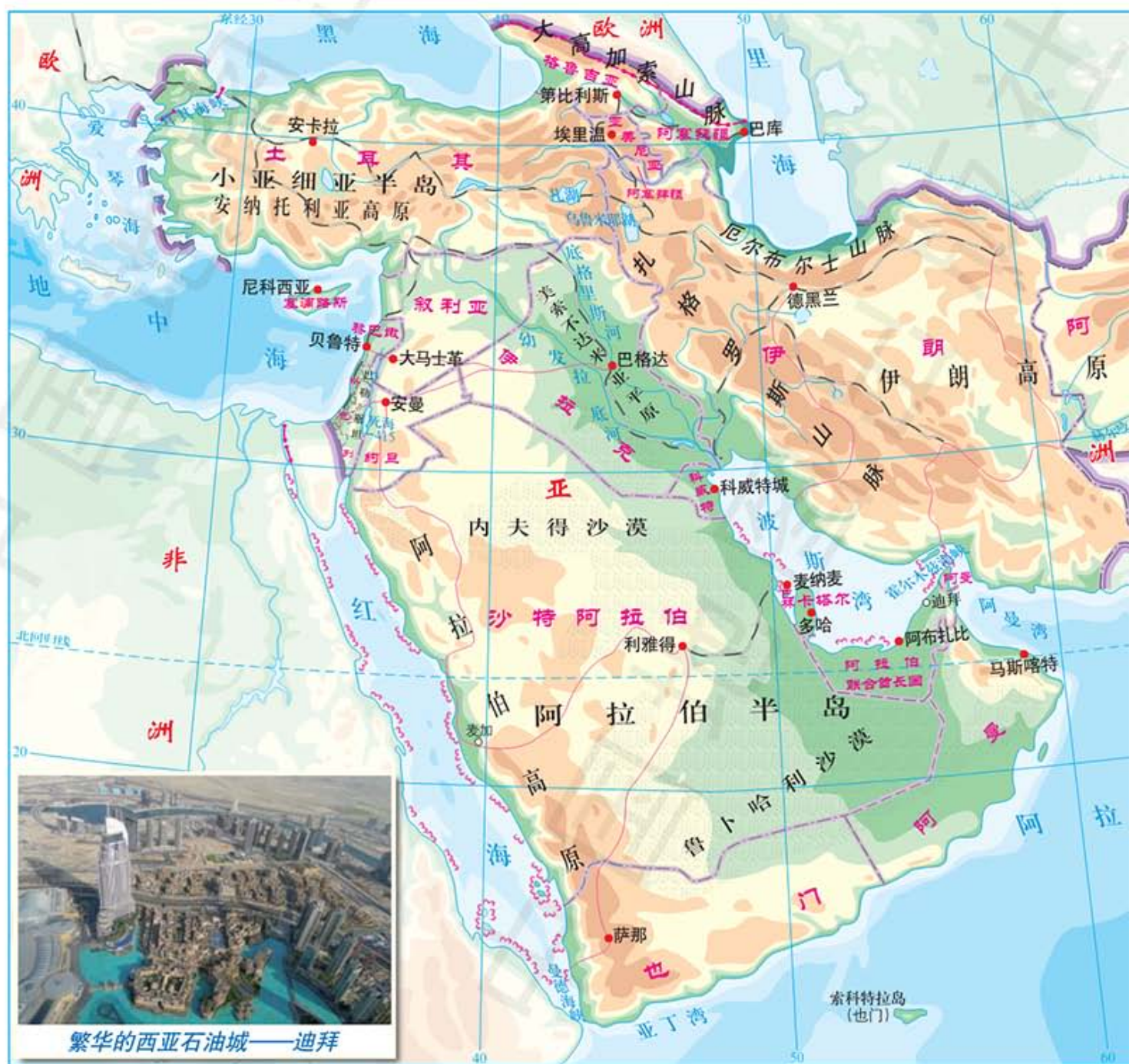
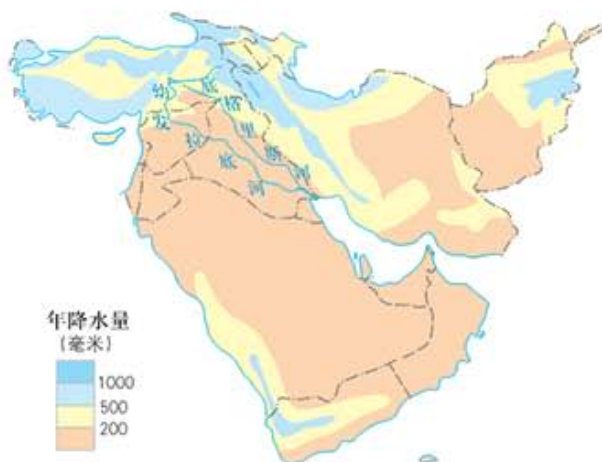
水稻田插秧

第 2 节 西亚



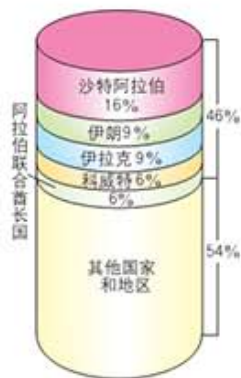
西亚在世界上的位置

西亚年降水量

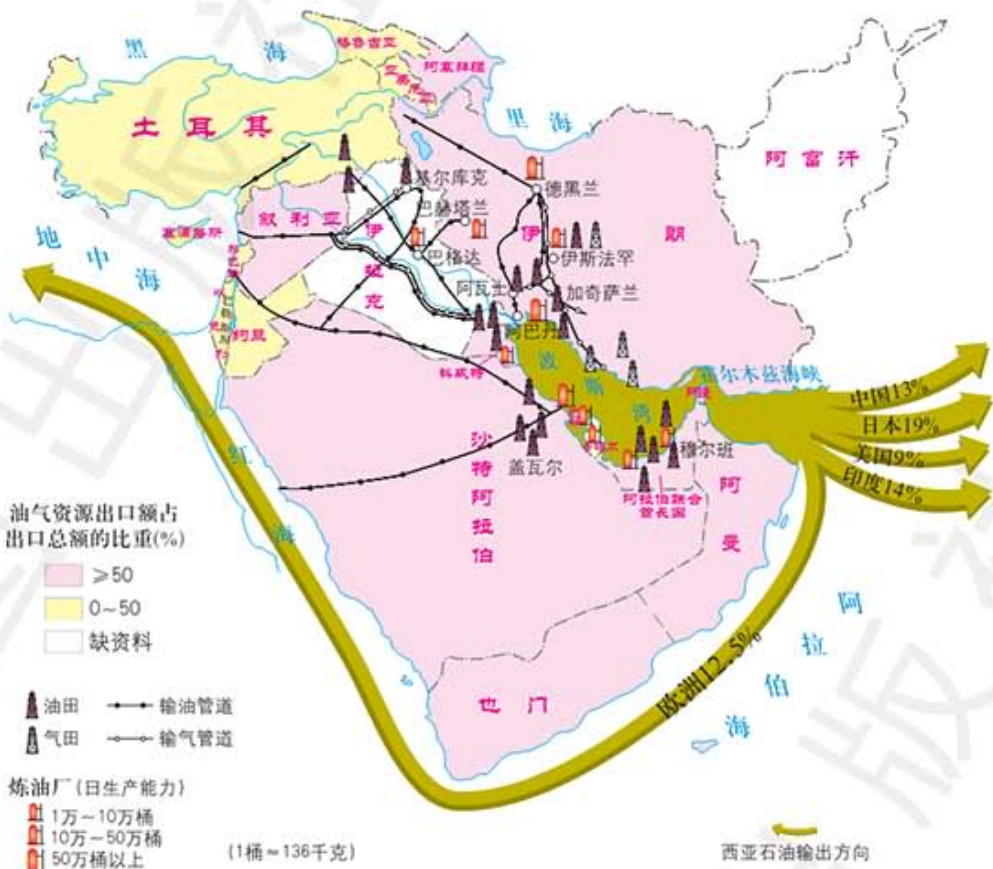


繁华的西亚石油城——迪拜

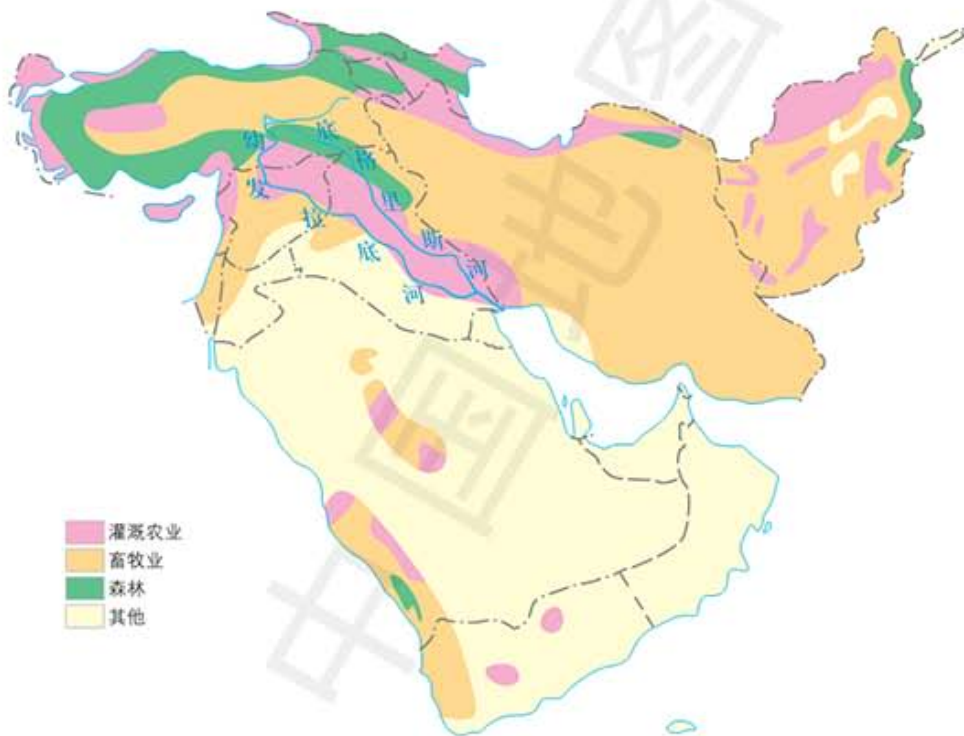
西亚主要产油国家
原油储量占世界的比重
(2010年)



西亚的石油生产与输出
(2010年)



西亚的畜牧业和灌溉农业



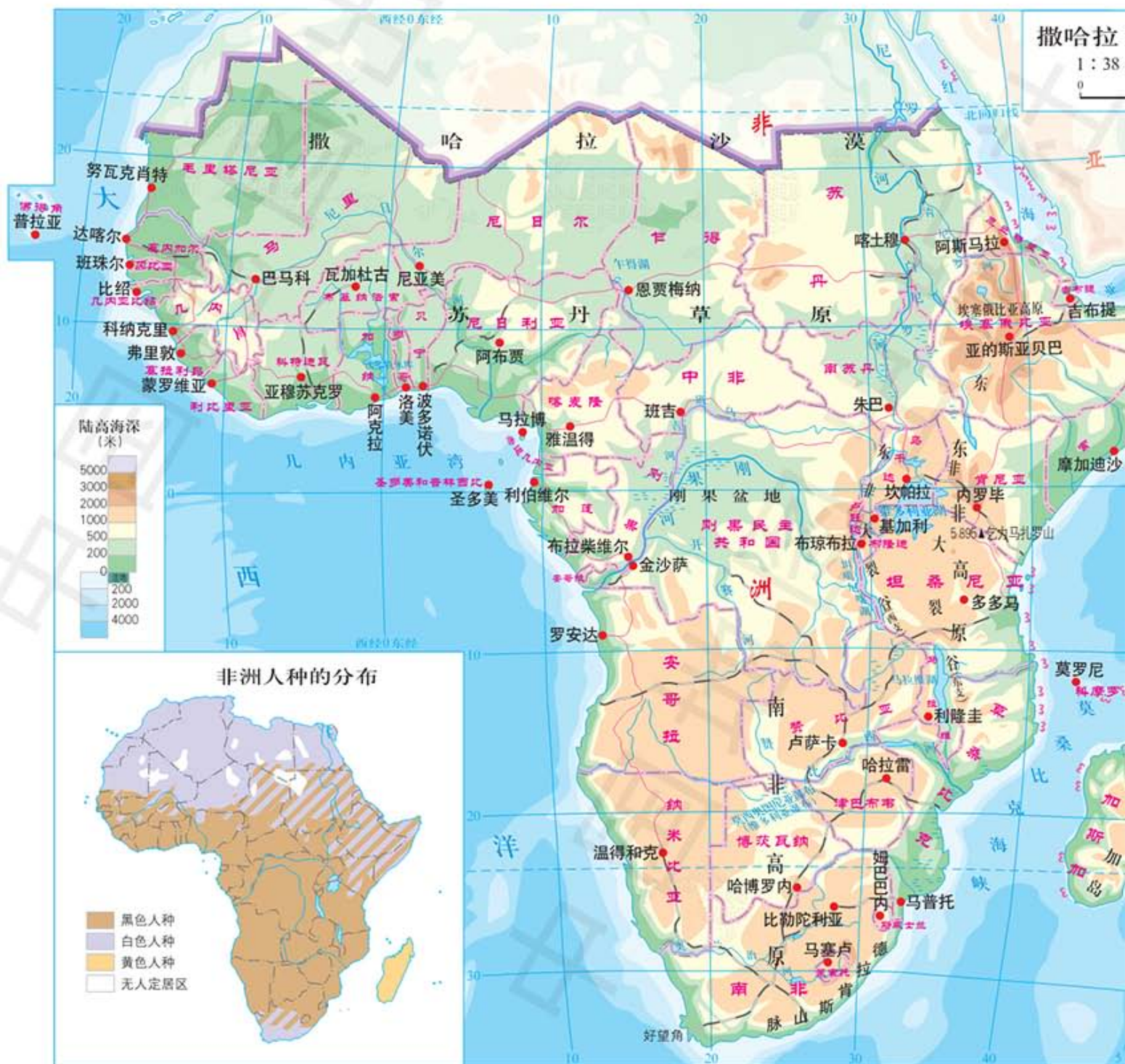
第 3 节 撒哈拉以南非洲

北非、撒哈拉以南非洲的比较



撒哈拉以南非洲在世界上的位置

区域	北非	撒哈拉以南非洲
主要气候类型	热带沙漠气候 地中海气候	热带草原气候 热带沙漠气候 热带雨林气候等
主要人种	白色人种	黑色人种
主要语言	阿拉伯语	原住民族语言 法语 英语
主要宗教	伊斯兰教	原始宗教 基督教 伊斯兰教
经济水平	相对发达 石油出口是经济支柱	普遍不发达 近年来正在快速发展



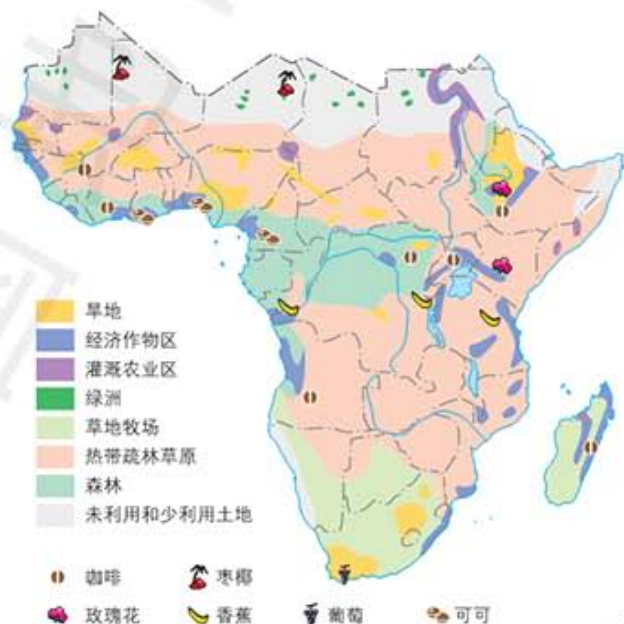
非洲的旱灾



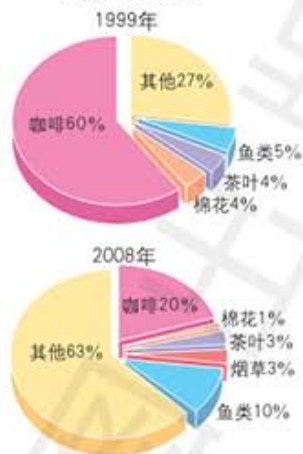
非洲的土地荒漠化



撒哈拉以南非洲的生物资源和农业



乌干达出口商品构成



撒哈拉以南非洲的矿产和工业



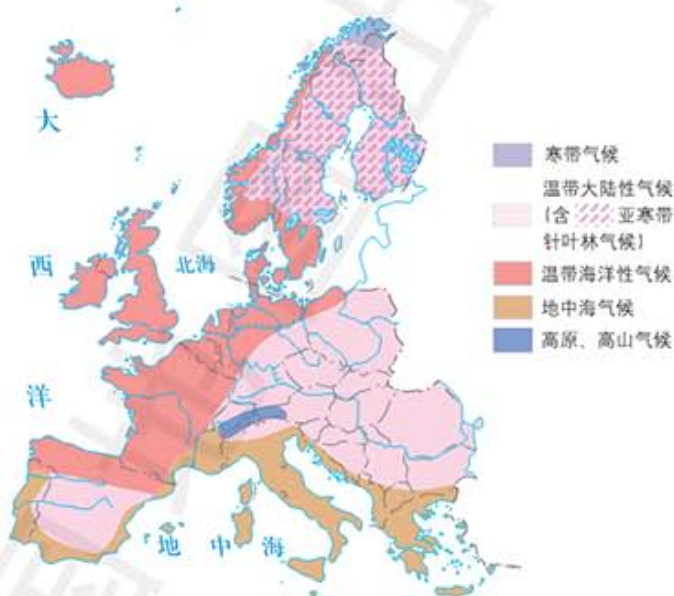
尼日利亚的石油园区

第 4 节 欧洲西部

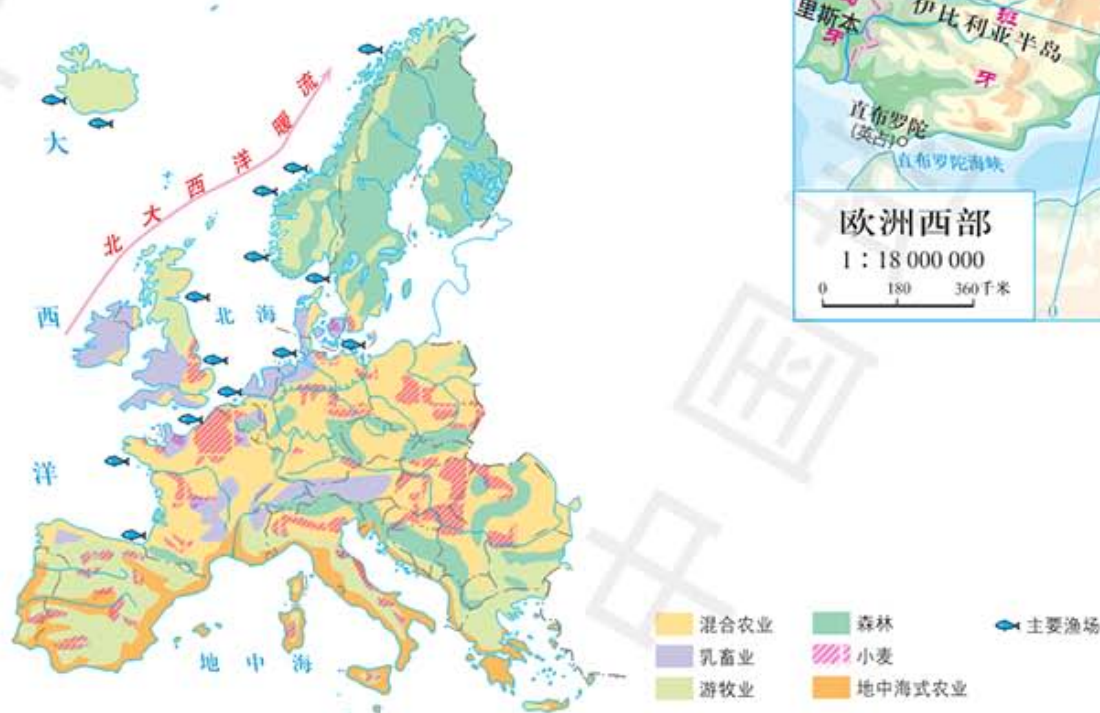


欧洲西部在世界上的位置

欧洲西部的气候类型



欧洲西部的农业

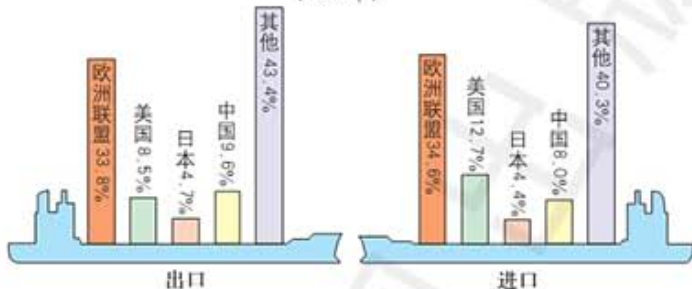




欧洲联盟



欧洲联盟进出口额占世界的比重 (2009年)



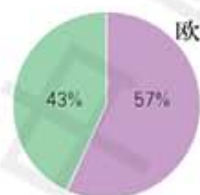
国内生产总值前10位国家占世界的比重 (%) (万亿美元)(2014年)



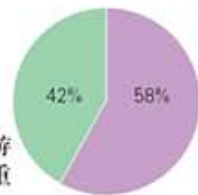
旅游收入居世界前10位的国家 (2014年) 单位: 亿美元



欧洲西部国外游客到达人数占世界的比重 (2008年)



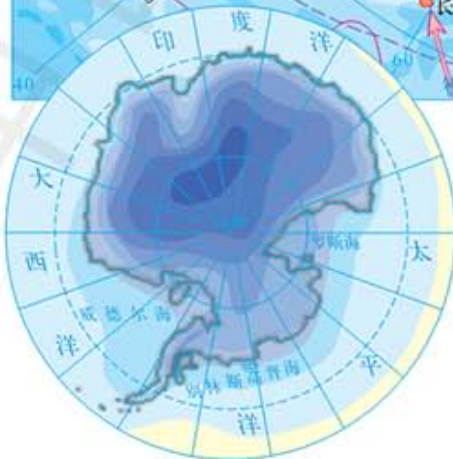
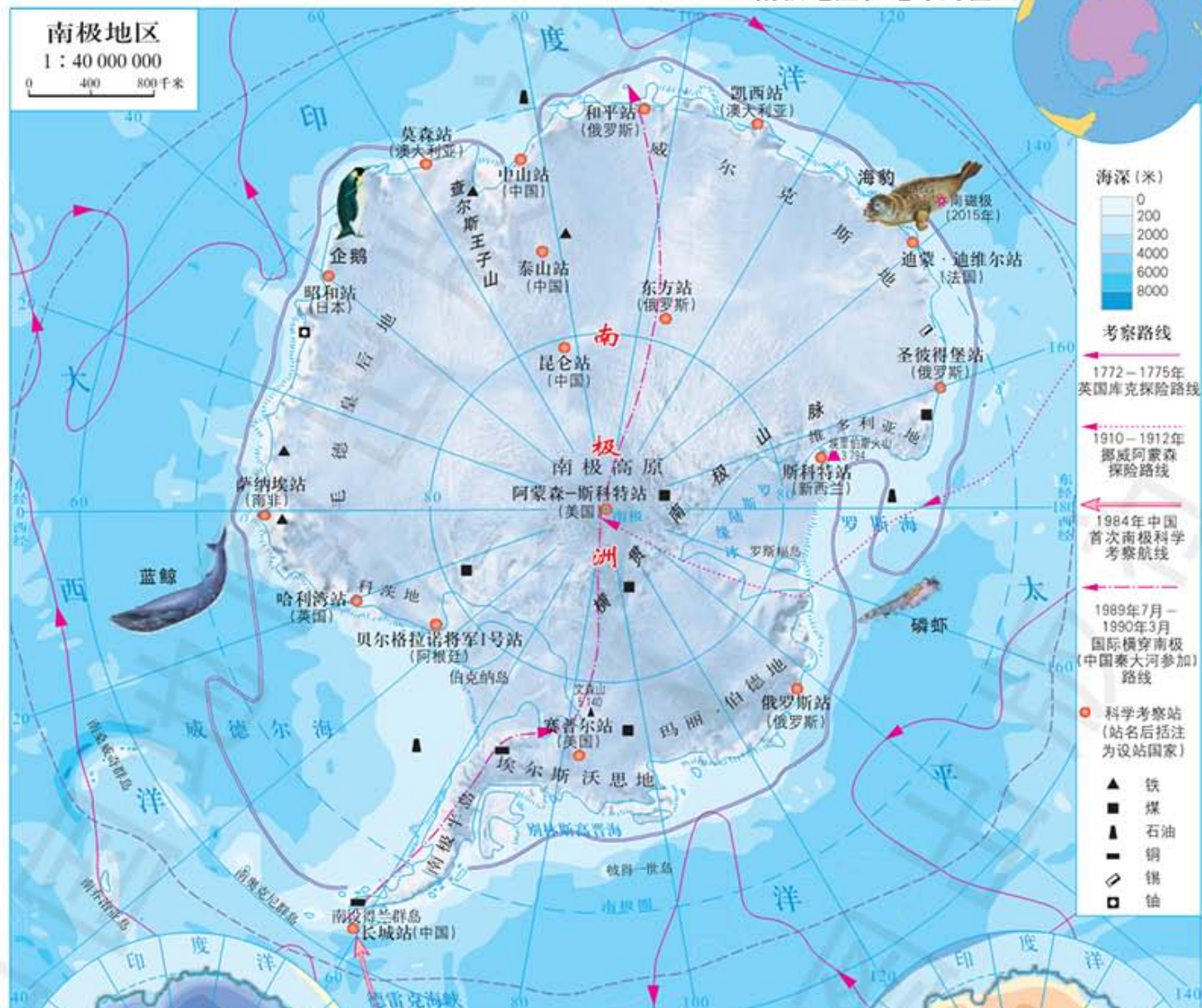
欧洲西部出国旅游人数占世界的比重 (2008年)



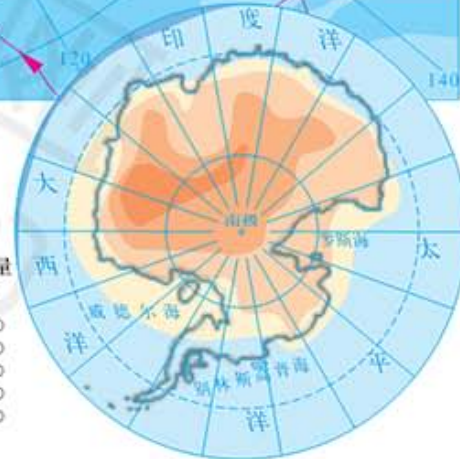
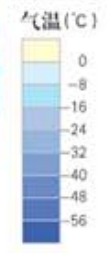
欧洲西部国家 世界上其他国家

第 5 节 南极地区和北极地区

南极地区在地球的位置

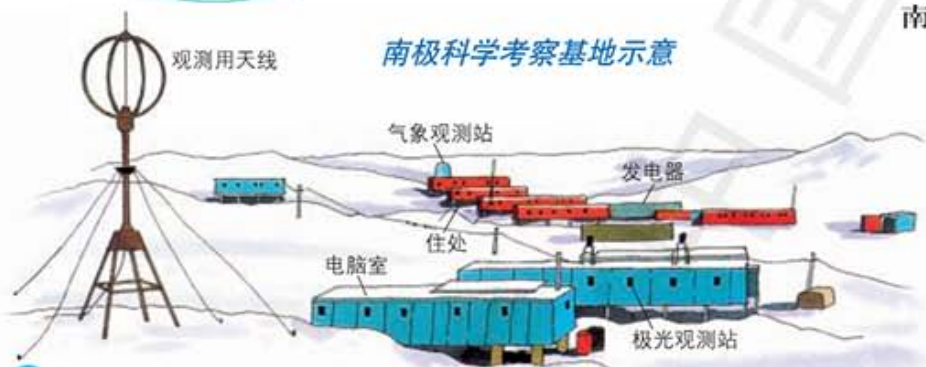


南极地区年平均气温



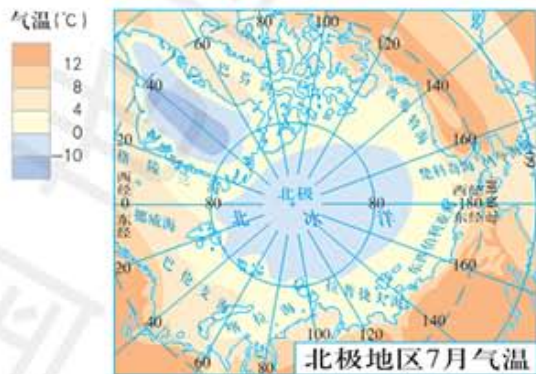
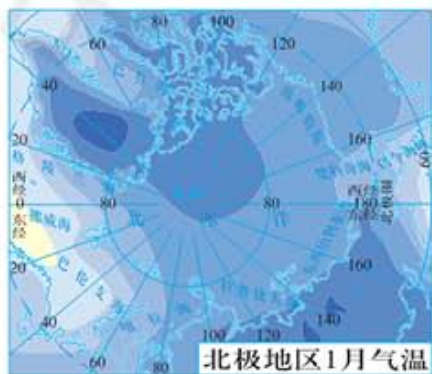
南极地区年降水量

南极科学考察基地示意



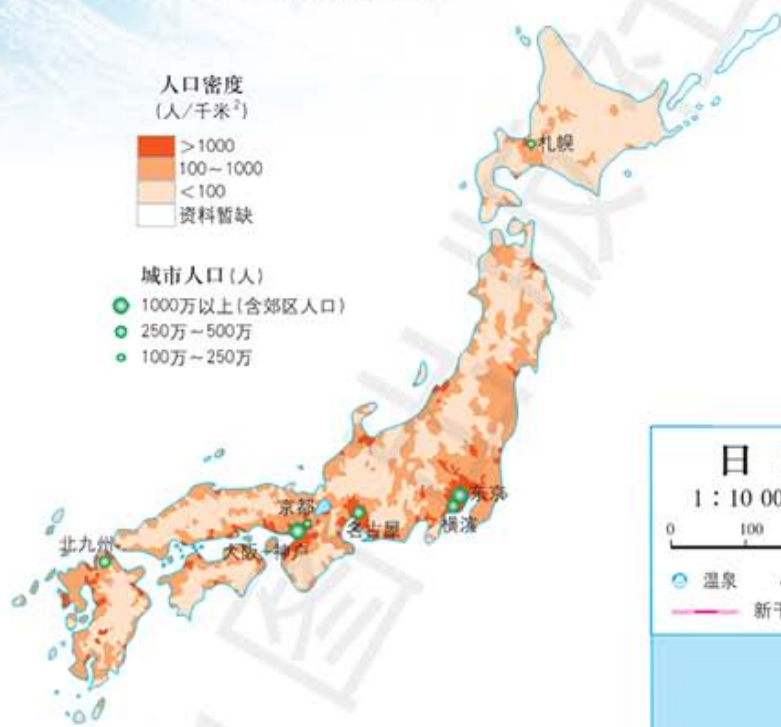
南极地区冰盖

北极地区在地球的位置



第1节 日本

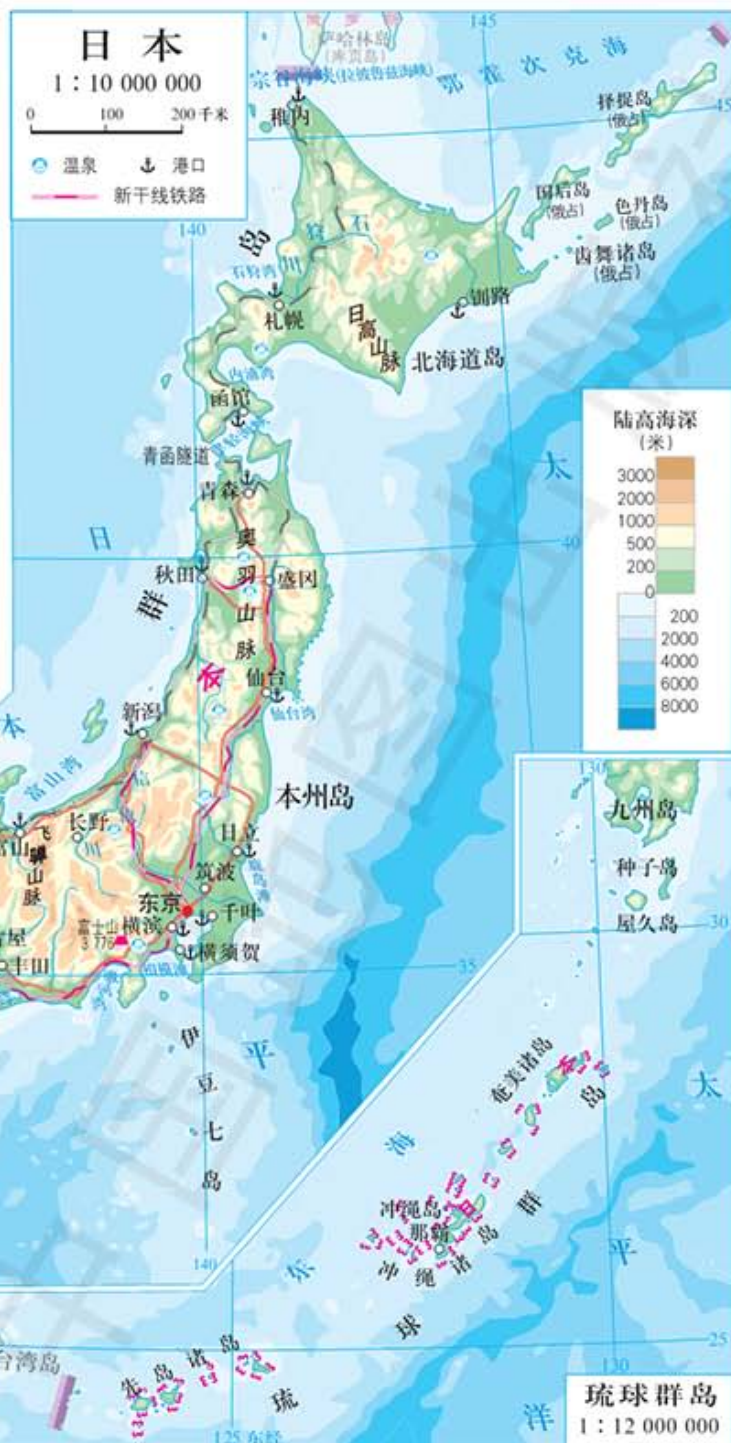
日本群岛的人口



日本在世界上的位置



日本土地资源构成



日本群岛的火山、地震



日本主要工农业原料的进口



日本主要工业制成品的出口



日本的进口商品结构 (2013年)



日本的出口商品结构 (2013年)



日本太平洋沿岸工业带

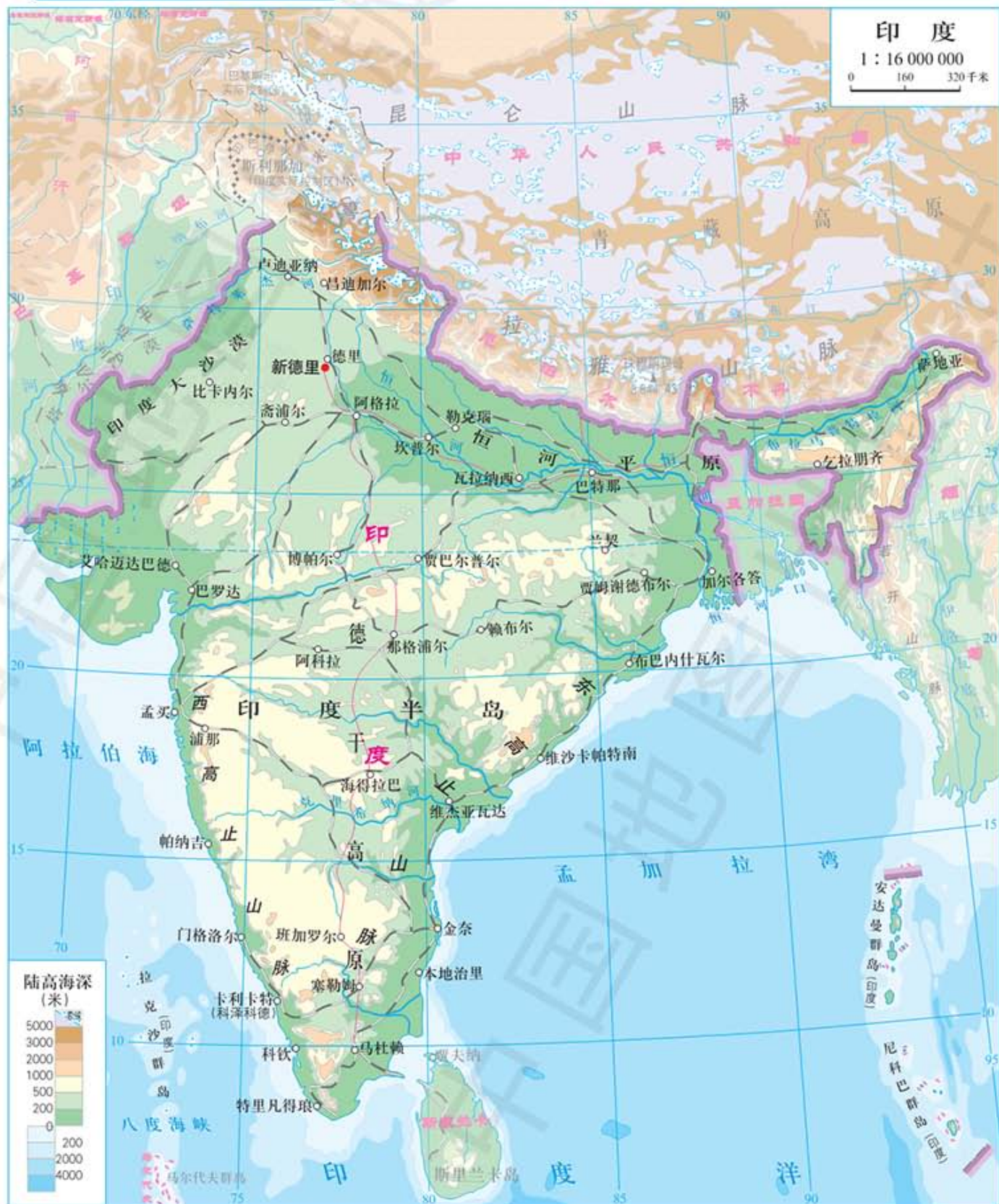


第 2 节 印度 (选学)

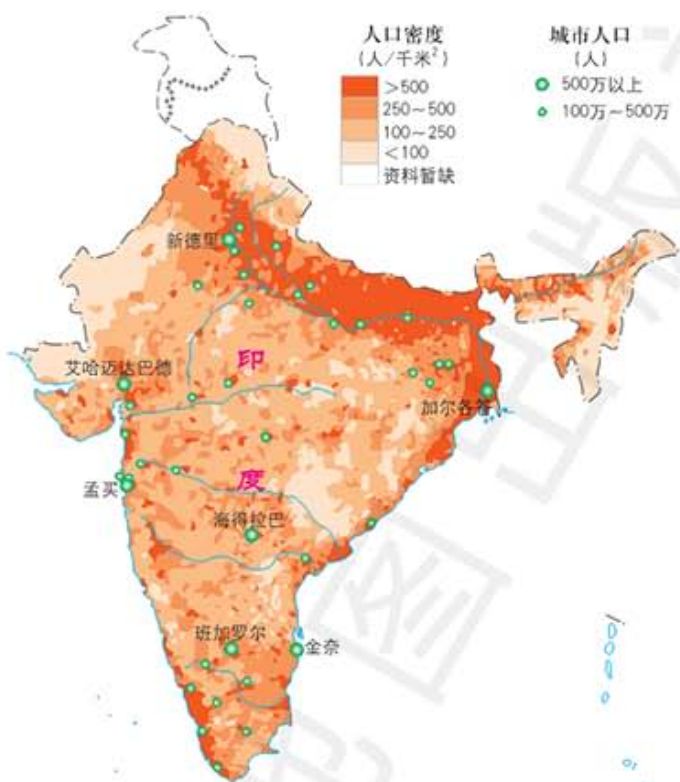
印度在世界上的位置



恒河 恒河是印度文化的摇篮，自古被印度人奉为圣河。恒河中沐浴是印度教徒的风俗。



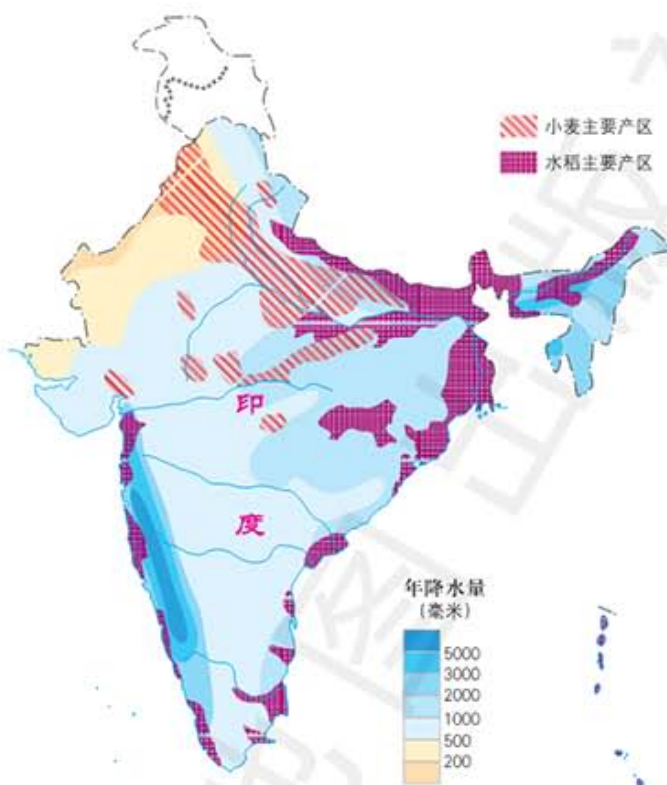
印度的人口和城市



印度人口的增长



印度的年降水量和粮食生产



印度的信息技术产业中心



印度粮食产量占世界的比重 (2013年)

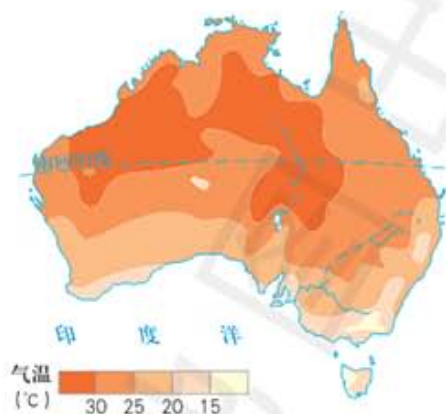


第 3 节 澳大利亚

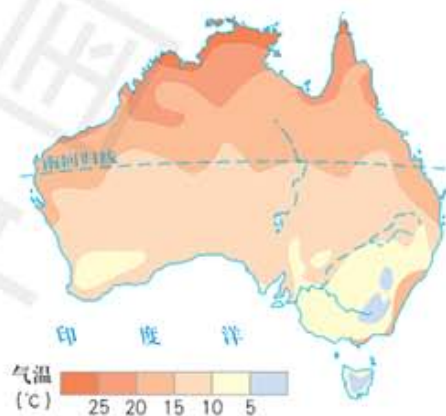


澳大利亚在世界上的位置

澳大利亚1月平均气温



澳大利亚7月平均气温



澳大利亚年降水量



澳大利亚的几种特有动物



由于大陆漂移，澳大利亚大陆长期处于孤立状态，形成了特殊的生存环境，保留了独有的古老物种，享有“世界活化石博物馆”的美誉。

悉尼奥运会吉祥物

2000年悉尼奥运会吉祥物笑翠鸟奥利、鸭嘴兽悉德和针鼹米利，分别代表了空气、水和土地。





澳大利亚的服务业



澳大利亚的农牧业



澳大利亚绵羊养殖量占世界的比重 (2013年)



澳大利亚羊毛产量占世界的比重 (2013年)



澳大利亚的工矿业



澳大利亚几种矿产出口量占产量的比重(%) (2008—2009年)



澳大利亚铝土矿

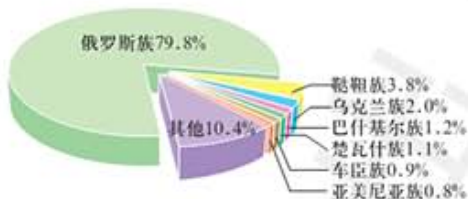


澳大利亚铁矿出口

第 4 节 俄罗斯



俄罗斯在世界上的位置



俄罗斯主要民族构成

俄罗斯1月平均气温



俄罗斯7月平均气温



俄罗斯年降水量



俄罗斯气候类型



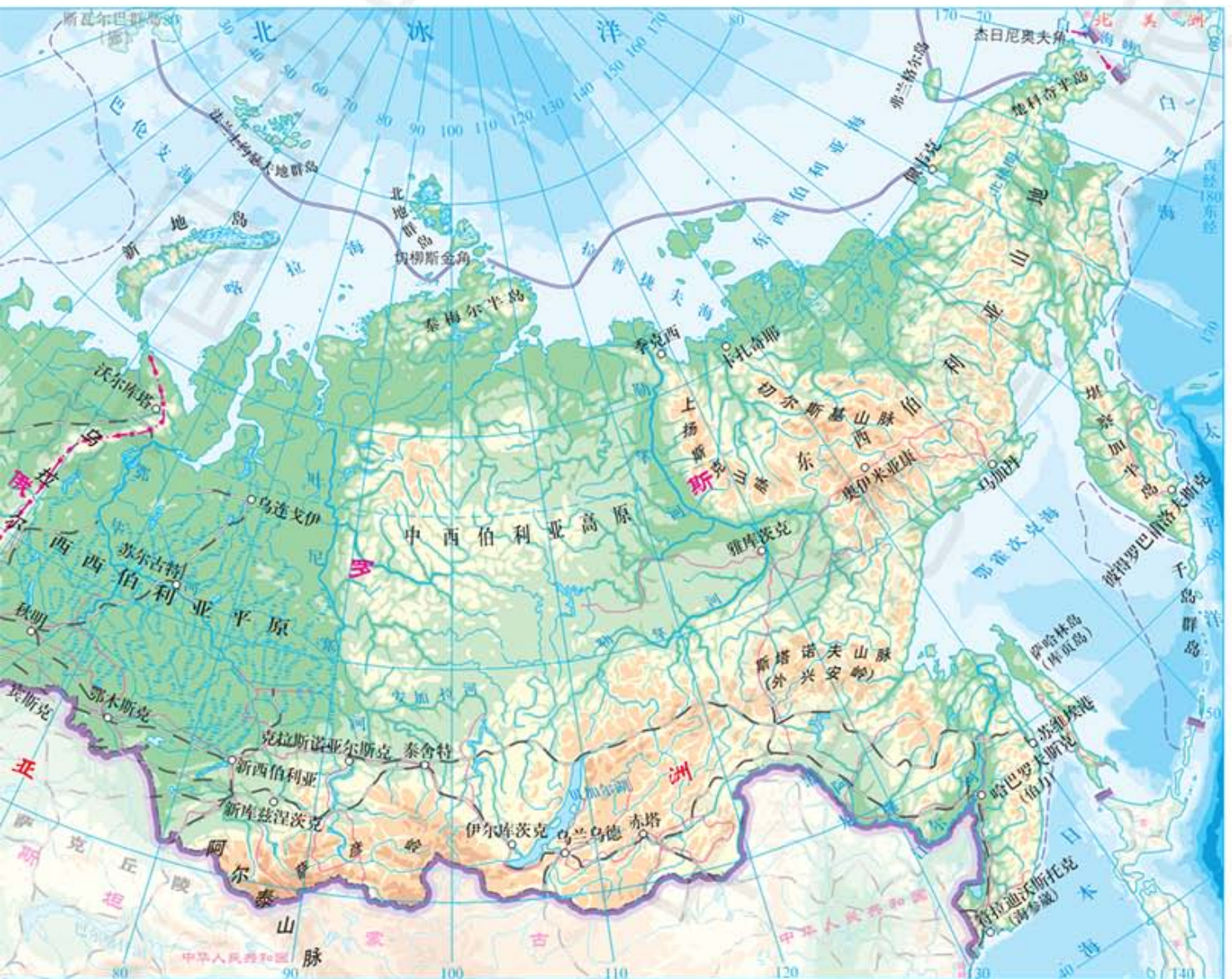
俄罗斯的城市和交通



西伯利亚大铁路



俄罗斯的矿产资源和工业



第 5 节 美国

美国在世界上的位置



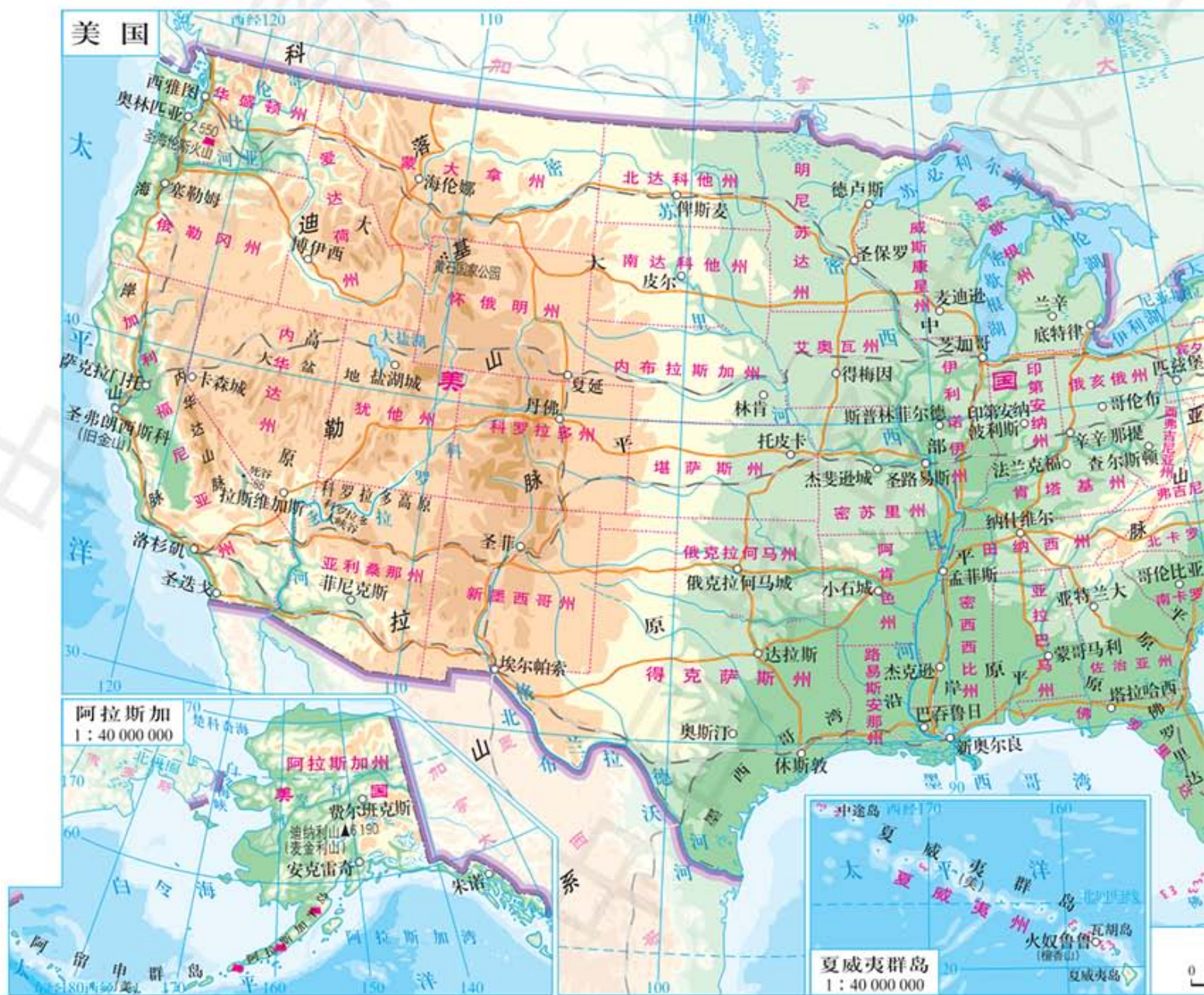
美国本土的气候类型



- 高原、高山气候
- 温带大陆性气候
- 温带海洋性气候
- 亚热带湿润气候
- 地中海气候
- 热带沙漠气候



美国的人口构成



美国本土的农业带

畜牧业和灌溉农业区：西部广大高原、山地，气候干旱，发展为专业化牧区。第二次世界大战以后发展起了灌溉农业。

小麦区：位于地势平坦的大平原，土壤肥沃，雨量适中，北部适种春小麦，南部适种冬小麦。

地中海式农业区：这里气候温和，适合园艺作物生长，农产品以水果、蔬菜等为主。

- 玉米带
- 乳畜带
- 棉花带
- 小麦区
- 畜牧业和灌溉农业区
- 亚热带作物带
- 混合农业区
- 小麦和林牧业区
- 地中海式农业区
- 非农业区
- 水稻
- 大豆
- 烟草



乳畜带：五大湖区气候温湿，适合牧草的生长，城市集中，乳畜产品需求量大。

玉米带：地势平坦，土壤肥沃，春夏气温较高，是世界上面积最大、产量最高的玉米产区。

棉花带：无霜期长，夏季高温，春夏多降水，利于棉花生长。随土壤肥力下降，植棉业衰落，现为多种作物区。

亚热带作物带：墨西哥湾沿岸终年高温多雨，适合种植水稻、柑橘、甘蔗等亚热带作物和蔬菜。

美国几种农产品产量和出口量居世界的位次 (2008年)



美国本土的工业

西雅图航空工业区：为波音公司总部所在地。美国最主要的航空工业与研发基地。

硅谷信息产业区：以旧金山附近的硅谷为主，拥有地理环境、政策、技术等区位优势，是世界最重要的高科技信息产业所在地。

洛杉矶电影产业区：区内的好莱坞为全球娱乐、影视工业的重镇。

东北部工业区：是美国最大的工业区，拥有原料、动力、劳动力、交通、市场等优势条件，是世界重要的重工业地带，以钢铁、汽车工业为主。

休斯顿石化与航天工业区：南部墨西哥湾沿岸是美国最重要的石化工业带，有“世界石油之都”之称；休斯顿也是著名的航天工业城。

- 钢铁工业
- 机械制造业
- 汽车工业
- 飞机制造业
- 电子电器工业
- 集成电路产业
- 信息产业
- 航天工业
- 化学工业
- 石油化学工业
- 医药与环保产业
- 高新技术产业园
- 主要工业城市
- 其他主要工业区
- 高新技术产业集聚地



美国几种工业品产量占世界的比重及位次 (2008年)



航天工业



第 6 节 巴西

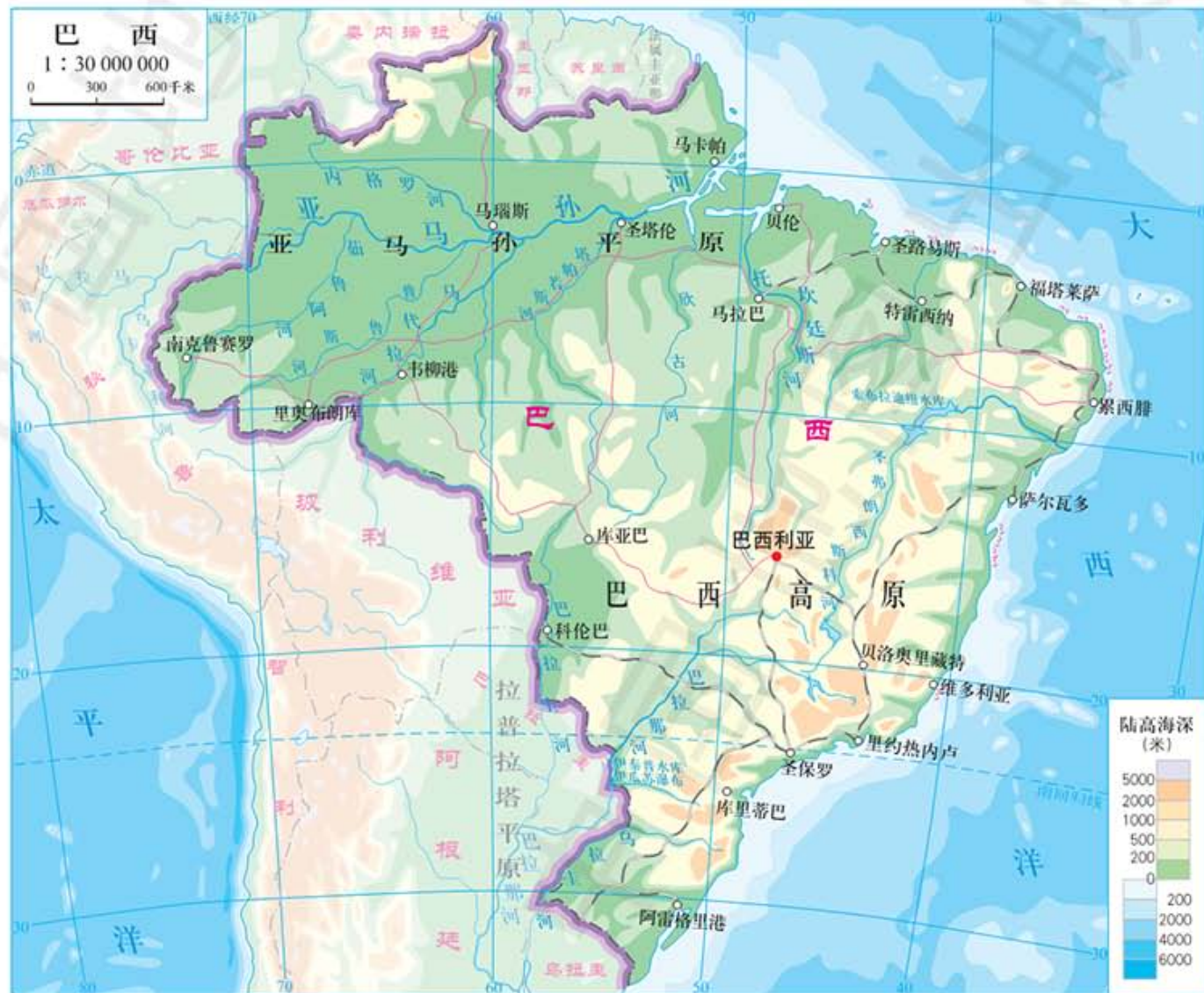


巴西在世界上的位置


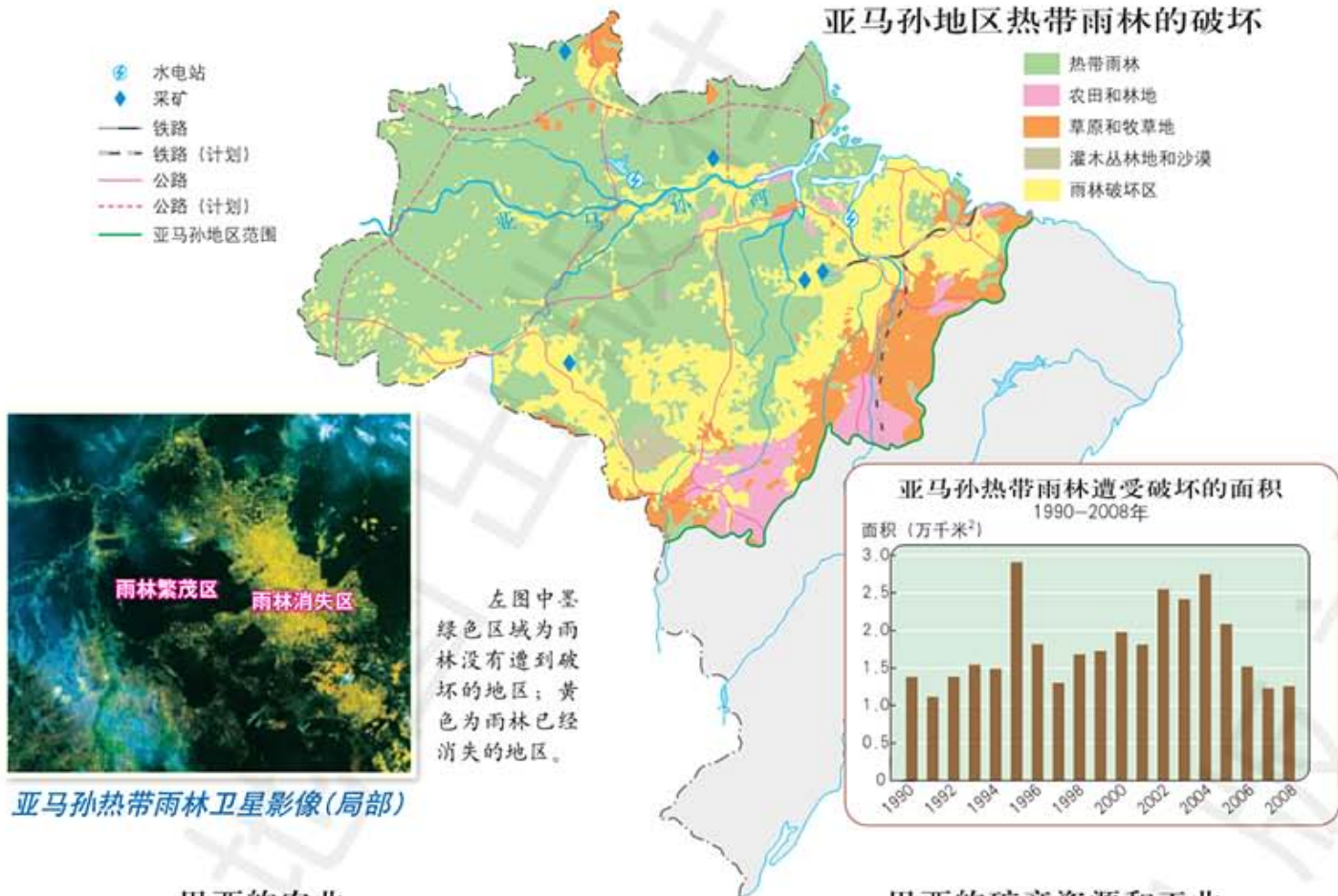


巴西的人种构成

巴西的人种分布



亚马孙地区热带雨林的破坏



左图中墨绿色区域为雨林没有遭到破坏的地区；黄色为雨林已经消失的地区。

亚马孙热带雨林卫星影像(局部)

巴西的农业



巴西主要农产品出口额占世界的比重及位次 (2009年)



巴西的矿产资源和工业



巴西钢铁、汽车产量与世界的比较 (2009年)





欧洲在世界上的位置

欧洲地理知识拾萃

名称含义：全称欧罗巴洲，“欧罗巴”在古腓尼基语中意为“太阳落山的地方”。

面积与国家：约1 016万平方千米，包括45个国家和地区。

主要山脉：阿尔卑斯山脉、喀尔巴阡山脉、乌拉尔山脉、大高加索山脉。

主要河流：伏尔加河、多瑙河、莱茵河、乌拉尔河、第聂伯河。

梵蒂冈：世界上领土面积最小的国家。

摩纳哥：世界上人口密度最大的国家。

拉多加湖：面积1.8万平方千米，欧洲最大的淡水湖。

亚速海：最深处14米，世界上最浅的海。

斯堪的纳维亚半岛：面积约75万平方千米，欧洲最大半岛。

大不列颠岛：面积约22万平方千米，欧洲最大岛屿。



欧洲占世界陆地面积的比重

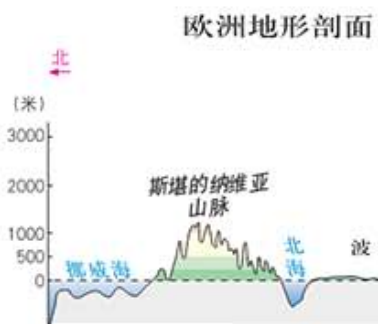


瑞士滑雪场

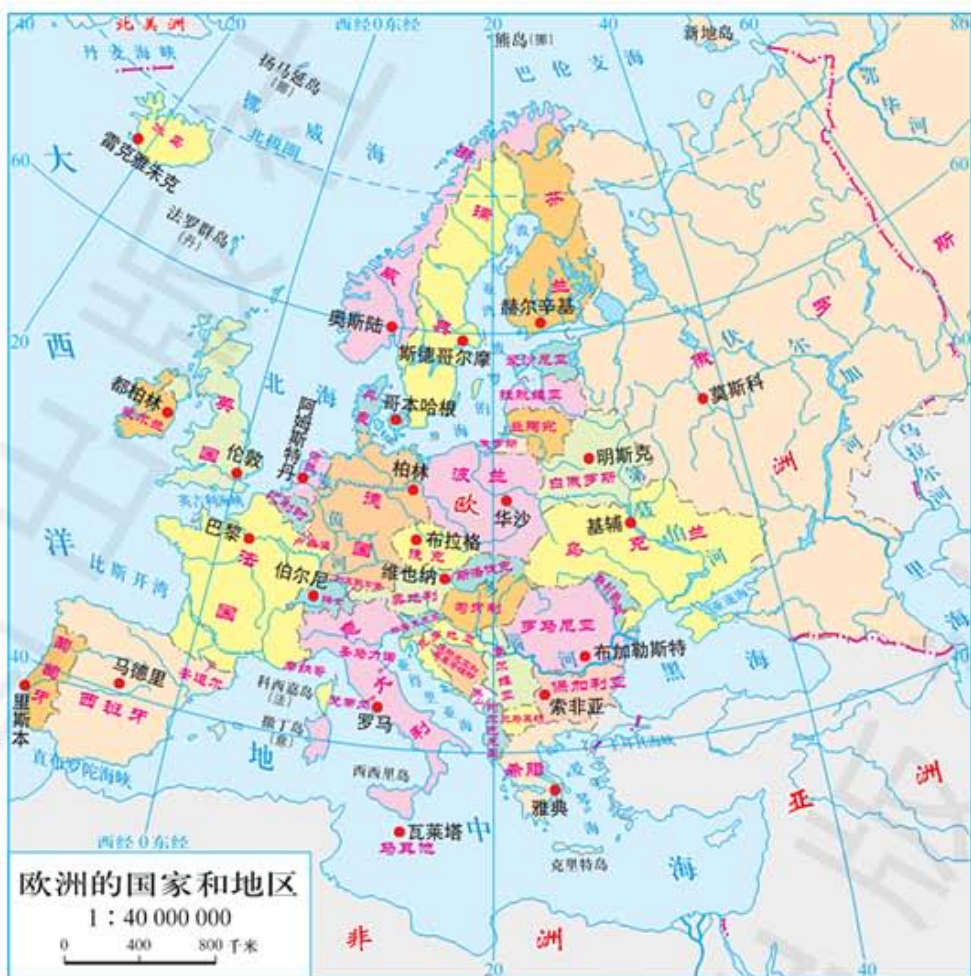
阿尔卑斯山脉是欧洲最高大的山脉，穿过欧洲多个国家，是许多欧洲大河的发源地。山脉将欧洲西海岸的海洋性气候区与意大利和西巴尔干诸国的地中海气候区隔开。阿尔卑斯山山势雄伟，风景幽美，许多高峰终年积雪，是世界闻名的滑雪胜地。



阿尔卑斯山脉



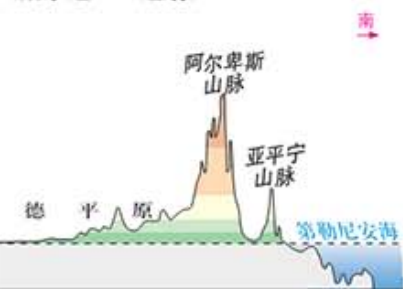
欧洲地形剖面



欧洲气候类型



(沿东经10° 经线)




参考资料二 非洲



非洲在世界上的位置

非洲地形剖面(沿赤道)



非洲地理知识拾萃

名称含义：全称阿非利加洲，“阿非利加”为“阳光灼热”之意。

面积与国家：约3 020万平方千米，包括57个国家和地区。

主要高原：东非高原、南非高原、埃塞俄比亚高原。

主要河流：尼罗河（世界第一长河）、刚果河、尼日尔河、赞比西河。

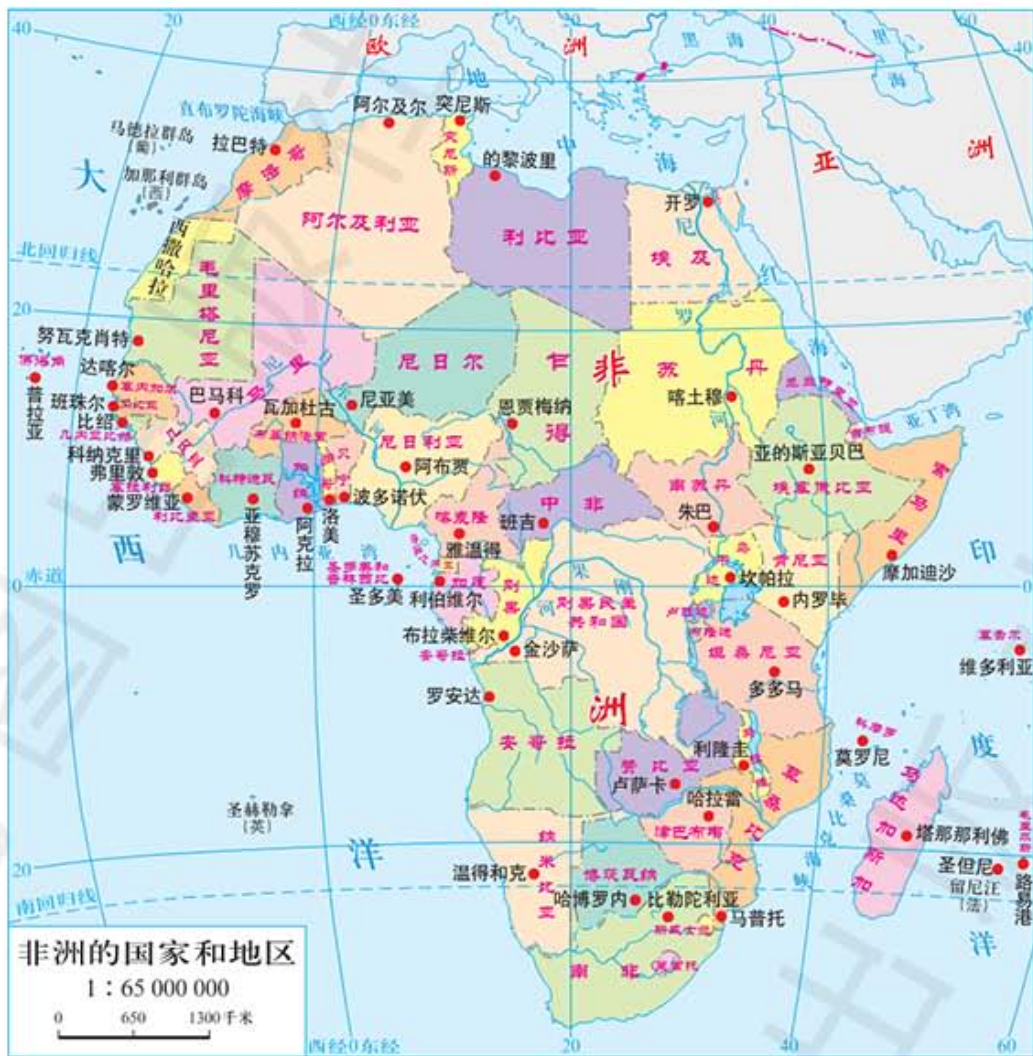
尼罗河：长6 671千米，世界最长河流。

撒哈拉沙漠：面积920万平方千米，世界最大沙漠。

东非大裂谷：长6 400千米，世界最长裂谷，有“地球的伤痕”之称。



非洲占世界陆地面积的比重

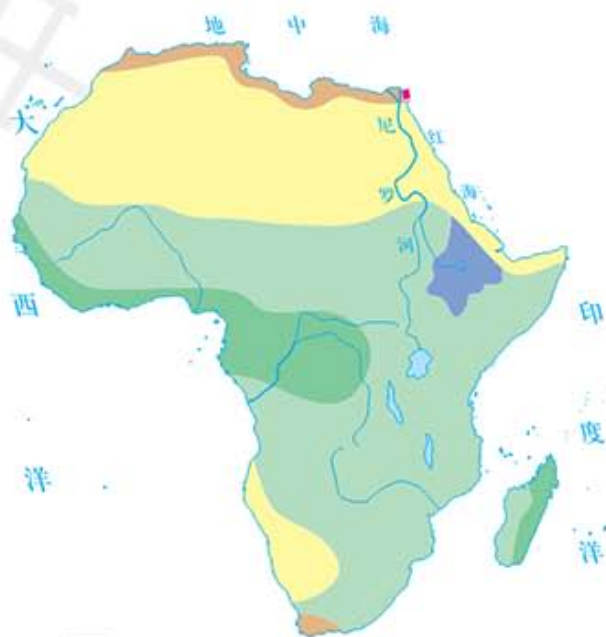


非洲的国家和地区

1 : 65 000 000

0 650 1300 千米

非洲气候类型



- 地中海气候
- 热带沙漠气候
- 热带草原气候
- 热带雨林气候
- 高原、高山气候



尼罗河三角洲卫星影像

尼罗河三角洲位于埃及北部，临地中海，由尼罗河携带的泥沙在入海口冲积而成。面积2.5万平方千米，是世界上最大的三角洲之一。地势低平，土壤肥沃，河网纵横，集中了埃及2/3的耕地。气候炎热干燥，光照强，水源充足，灌溉农业发达，是世界古文明发祥地之一。

农田

参考资料三 大洋洲



大洋洲在世界上的位置



大洋洲占世界陆地面积的比重

大堡礁 大堡礁是澳大利亚东北海岸外一系列珊瑚礁的总称。大堡礁纵向分布在离岸16~240千米的珊瑚海上，断续绵延2 000余千米，是世界最大的珊瑚礁群。



大洋洲地理知识拾萃

面积与国家：约897万平方千米，世界最小的大洲，包括24个国家和地区。

太平洋三大岛群：分别是波利尼西亚、密克罗尼西亚、美拉尼西亚。

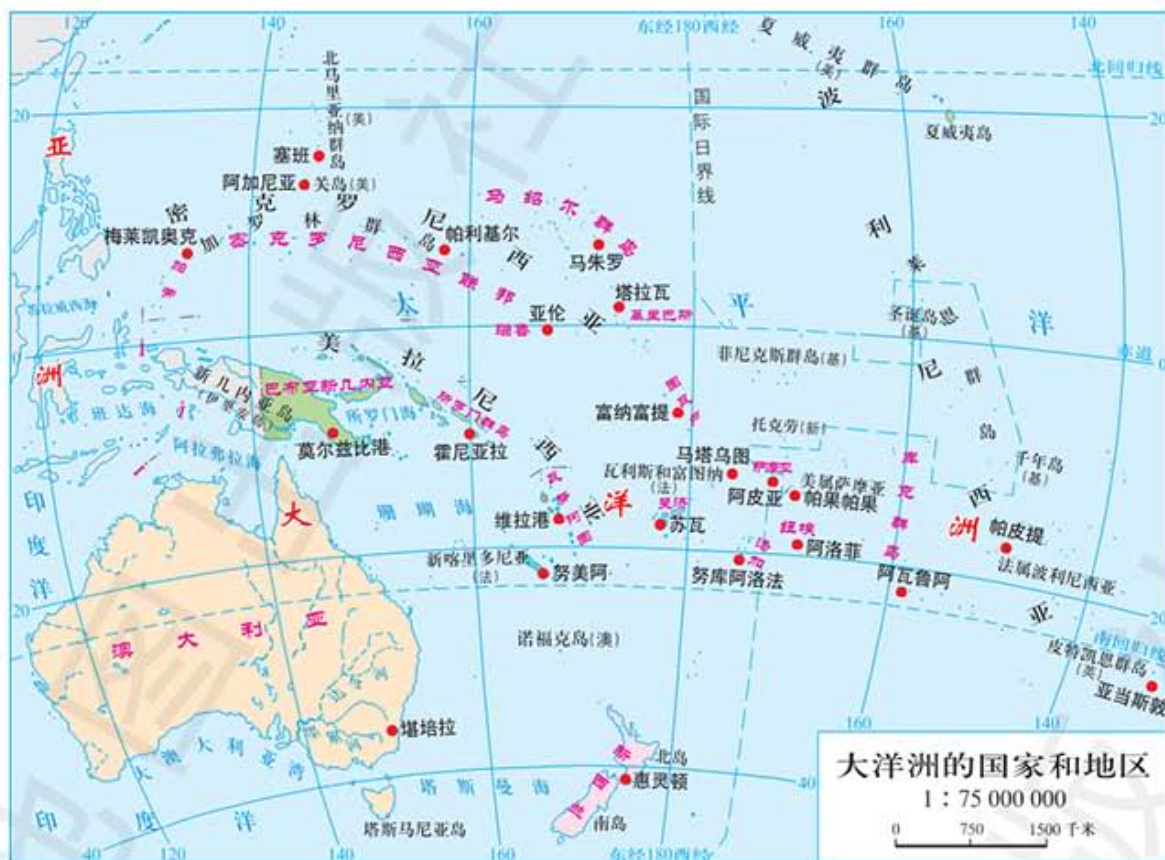
特有动植物：袋鼠、树袋熊、鸸鹋、鸭嘴兽、笑翠鸟、桉树、相思树。

马里亚纳海沟：世界上最深的海沟，最深处达11 034米。

艾尔斯巨石：世界上最大的独石山。

基里巴斯：世界上唯一地跨赤道，而又横过日界线的国家。






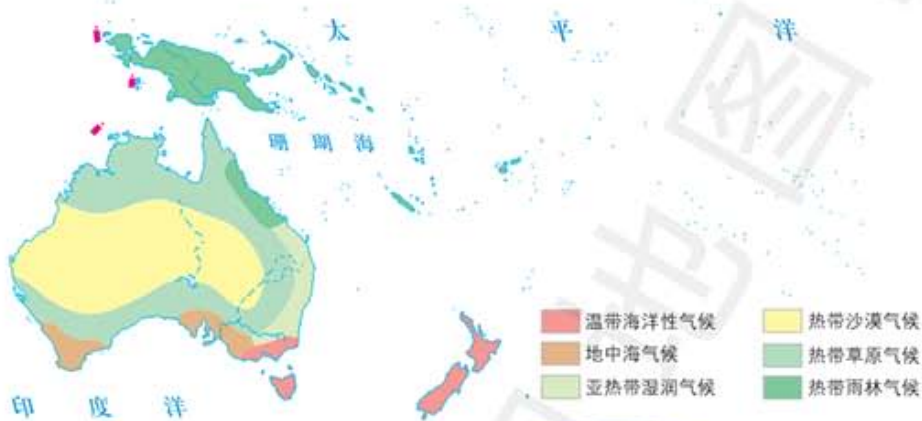
大洋洲地形
1 : 50 000 000

0 500 1000 千米

陆高海深
(米)



大洋洲气候类型



新西兰牧场



新西兰西隔塔斯曼海与澳大利亚相望，面积居大洋洲第3位，由南岛、北岛及一些小岛组成。全境多山，平原狭小。属温带海洋性气候，冬无严寒、夏无酷暑。全国2/3的土地适宜发展农牧业。畜牧业非常发达，乳制品和牛羊肉的出口量居世界前列。

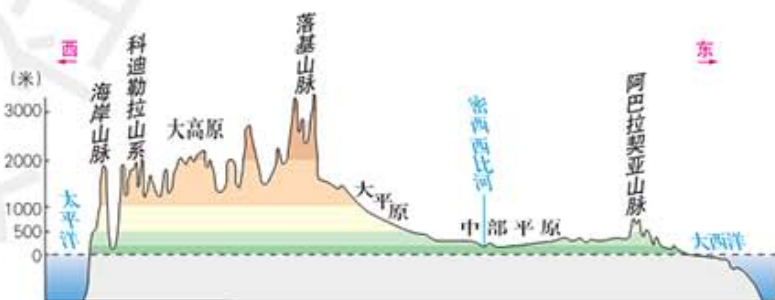


参考资料四 北美洲



北美洲在世界上的位置

北美洲地形剖面(沿北纬40° 纬线)



北美洲地理知识拾萃

面积与国家：约2 422.8万平方千米，包括37个国家和地区。

主要山脉：落基山脉、阿巴拉契亚山脉。

主要河流：密西西比河、育空河、圣劳伦斯河。

格陵兰岛：面积217.5万平方千米，世界最大岛屿。

科罗拉多大峡谷：长约350千米，有“活的地质史教科书”之称。

迪纳利山：海拔6 190米，北美洲最高峰。



北美洲占世界陆地面积的比重



北美洲气候类型



狗拉雪橇



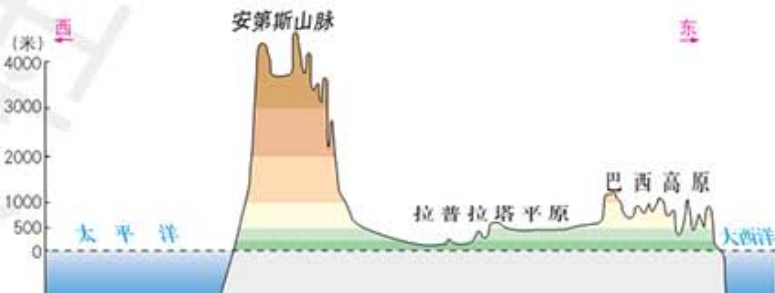
格陵兰岛卫星影像 格陵兰是世界第一大岛，位于北美洲东北部。全岛约4/5的面积在北极圈内，85%的土地被巨厚的冰层所覆盖，平均冰厚1 500米。冰原上有少数突兀的山峰。终年严寒，年平均气温多在0℃以下，有的地方最低温度可达-70℃。生活在格陵兰极地地区的因纽特人，过着狩猎和捕鱼的传统生活。受地理位置和气候等的影响，格陵兰的主要交通工具为船、直升机、雪橇等。

参考资料五 南美洲



南美洲在世界上的位置

南美洲地形剖面(沿南纬20° 纬线)



南美洲地理知识拾萃

面积与国家：约1 797万平方千米，包括13个国家。

主要山脉：安第斯山脉，长约9 000千米，世界上最长的山脉。

主要河流：亚马孙河是世界上流量最大、流域面积最广的河流。

亚马孙平原：面积560万平方千米，是世界上面积最大的平原。

巴西高原：面积500多万平方千米，是世界上面积第二大的高原。

智利：世界上最狭长的国家。

伊瓜苏瀑布：汛期宽约4 000米，世界上最宽的瀑布。

安赫尔瀑布：落差979米，世界上落差最大的瀑布。



南美洲占世界陆地面积的比重



南美洲的国家和地区

1 : 60 000 000
0 600 1200千米

南美洲气候类型



安第斯山脉是世界上最长的山脉，属美洲科迪勒拉山系，全长约9 000千米，纵贯南美大陆西部，素有“南美洲脊梁”之称。一般宽约300千米，最宽处为800千米。安第斯山脉将狭窄的西海岸地区同大陆的其余部分隔开，对周围地区的自然环境产生了深刻的影响。山脉有许多海拔6 000米以上、山顶终年积雪的高峰。山地矿产资源丰富。



秘鲁境内的安第斯山脉

世界各国国旗

亚洲



欧洲



非洲



大洋洲



北美洲



南美洲



本册图例

	中国首都		水库
	外国首都、首府		运河
	其他居民点		淡水湖、咸水湖
	洲界		时令湖
	国界		沼泽、盐沼
	未定国界		冬季冰冻界
	地区界		永久冰冻界
	军事分界线		陆缘冰、大陆冰
	铁路		沙漠
	高速公路		山峰、火山
	公路	8844.43	山峰海拔(米)
	海岸线	-415	湖面海拔(米)
	常年河	11034	海深(米)
	时令河		珊瑚礁
	瀑布		

义务教育教科书

书 名 地理图册 八年级 下册

编 著 北京教育科学研究院

出 版 中国地图出版社

社 址 北京市白纸坊西街3号

邮 政 编 码 100054

电 话 010-83543863

地图教学网 www.ditu.cn

电 子 邮 箱 sinomaps@yeah.net

印 刷 行

发 行

成 品 规 格 210mm × 297mm

印 张 3.25

版 次 2015年12月第1版

印 次 2019年12月 第5次印刷

书 号 ISBN 978-7-5031-6146-9

定 价 元

审 图 号 GS(2012)1301号

批 准 文 号

本图册中国国界线系按照中国地图出版社1989年出版的

1:400万《中华人民共和国地形图》绘制

责任编辑 李红梅
封面设计 徐海燕

义务教育教科书

地理图册

八年级下册

地理图册

DILI TUCE



绿色印刷产业

书号 ISBN 978-7-5031-6146-9
审图号 GS(2012)1301号
批准文号

ISBN 978-7-5031-6146-9



定价： 元

中国地图出版社